



GEOMETRE-EXPERT
CONSEILLER VALORISER GARANTIR

Bureau responsable


SURGERES

05 46 31 01 17

contact@geo-cible.fr

www.geo-cible.fr

Frédéric
CHARBONNIER
Géomètre-Expert



Etie ENON //
ATELIER de l'EMPREINTE
Paysagistes concepteurs



Urbanisme & Architecture
Etude de mise en valeur
de Sites et Espaces Protégés

Dessinateur
RAPHAEL METAIS

Date
17/05/2021

GéoCible

Géomètre-Expert & Bureau d'études

CHARENTE-MARITIME

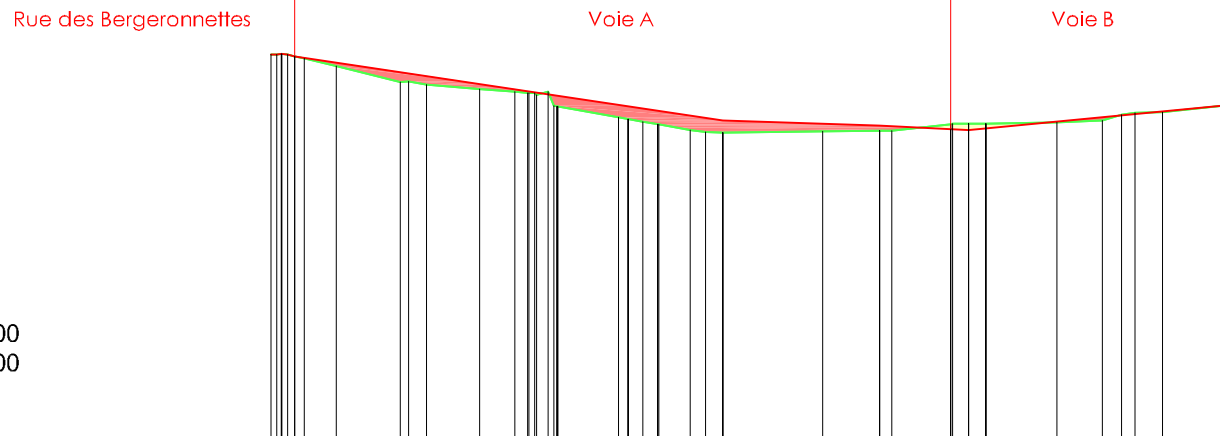
COMMUNE DE LA JARRIE

Lieu dit : "Les Pernelles"

"La Chêneraie"

MODIFICATION D'UN PERMIS D'AMENAGER
DELIVRE EN COURS DE VALIDITE n° PA 17 194 21 0001
modifié par arrêté n° PA 17 194 21 0001 M01 le 02/02/22

PA8-3 - PROFIL EN LONG INITIAL



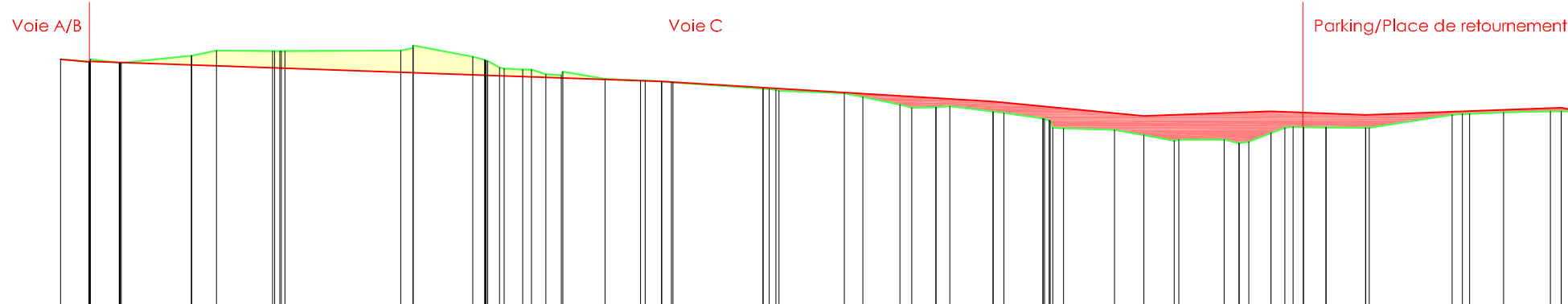
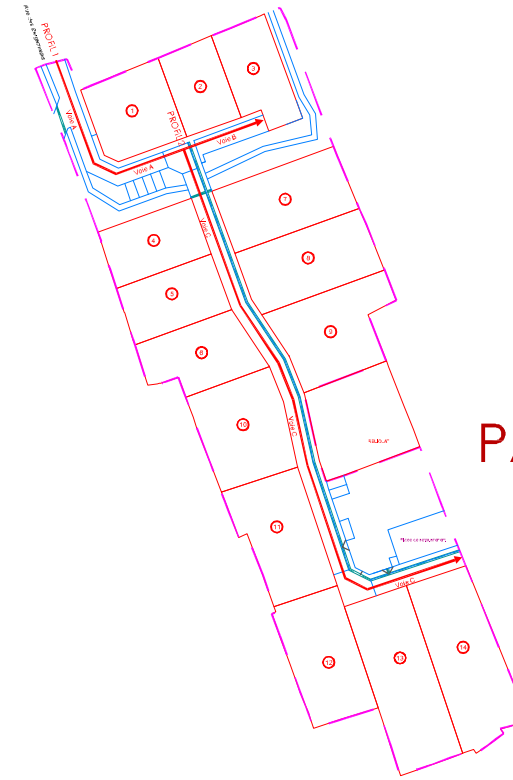
Profil n°: 1

Echelle en X : 1/500

Echelle en Y : 1/100

PC : 34.00 m

Numéro de profils en travers	P01	P02	P03P04	P05	P06	P07 P09	P11			
Altitudes TN	40.45 40.43	40.26	39.99 39.95	39.87 39.83 39.80 39.59	39.39 39.32	39.18 39.14	39.15 39.17	39.28 39.29	39.30 39.34 39.43 39.48	39.61
Altitudes Projet	40.43		39.76	39.58 39.51	39.34		39.15	39.25 39.19 39.20		39.61
Ecart TN - Projet	0.00		-0.18	-0.22 -0.23	-0.20		-0.08	0.09 0.09		-0.00
Distances partielles Projet		22.15	5.99	2.51 5.48	13.25	6.01	2.99		20.98	
Distances cumulées Projet	2.00		24.15	30.14 32.65	38.12		51.37	57.38 60.37		81.35
Pentes et rampes		PENTE L = 36.12 m P = -3.00 %			PENTE L = 13.25 m P = -0.70 %	PENTE L = 7.50 m P = -1.00 %	RAMPE L = 22.48 m P = 1.95 %			




Profil n°: 2

Echelle en X : 1/500

Echelle en Y : 1/100

PC : 34.00 m

Numéro de profils en travers	P01	P02	P03	P04	P05	P06	P07	P08	P09 P10 P11	P12	P13					
Altitudes TN	39.19 39.13 39.11	39.26 39.37	39.36	39.37	39.25 39.01	38.97 38.85	38.78 38.74 38.71	38.57	38.47	38.23 38.18 38.09	37.94	37.71 37.60 37.49	37.50 37.46 37.75	37.76 37.75	38.02 38.08	38.10 38.10
Altitudes Projet	39.13				38.85		38.72	38.59		38.38 38.30	38.20	38.00	38.07 38.09	38.07	38.02	38.17
Ecart TN - Projet	-0.00				0.31		0.00	-0.02		-0.20 -0.21	-0.26	-0.40	-0.65 -0.45	-0.31	-0.28	-0.07
Distances partielles Projet		41.65			18.46		10.66	18.15		5.99	5.25	10.59	10.02	3.36 3.36	6.58	20.49
Distances cumulées Projet	3.00				44.65		63.11	73.77		91.92	97.91	103.16	113.74	123.76 127.13	130.49	157.57
Pentes et rampes		PENTE L = 60.09 m P = -0.70 %			PENTE L = 34.80 m P = -1.20 %			PENTE L = 15.83 m P = -1.92 %	RAMPE L = 13.38 m P = 0.70 %	PENTE L = 9.94 m P = -0.70 %	RAMPE L = 20.49 m P = 0.70 %					



Au centre de nos projets

Bureau Principal

AIGREFEUILLE D'AUNIS
10 bis, avenue des Marronniers

Bureau Secondaire

SURGERES
6 bis, rue Gambetta

SELARL GéoCible société au capital de 9000€ - inscrite à l'ordre des Géomètres-Experts sous le numéro 2017C200005
SIRET : 829 311 133 00013 RCS LA ROCHELLE - TVA Intracommunautaire FR 05 829 311 133 - Code APE 7112A

CADASTRE:

Section AI n° 16-17p-27-28
Section AN n° 67

RATTACHEMENT:

X,Y : Sans objet
Z : NGF IGN69

AFFAIRE:

n°21003